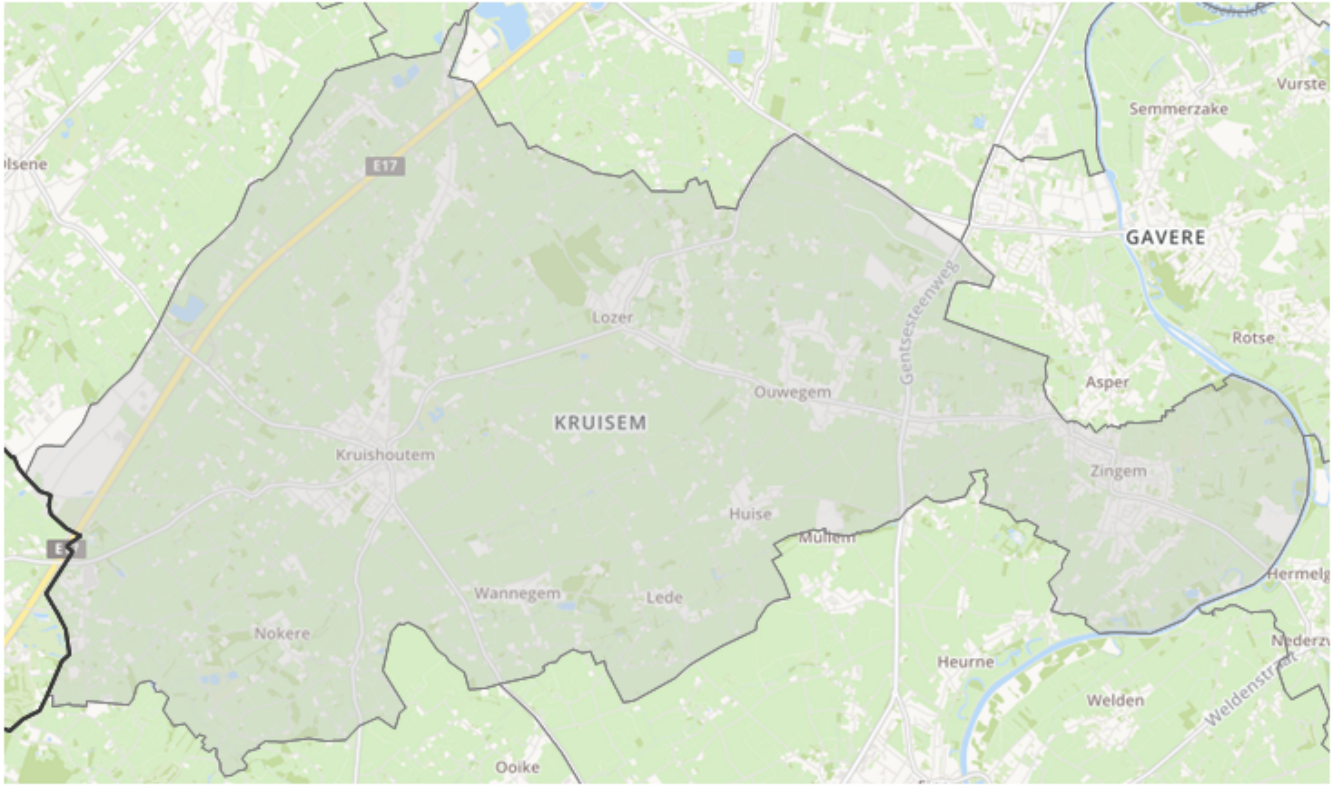




Kerncijfers Kruisem



Voorliggend rapport is een realisatie van de vijf Vlaamse Provincies. De interprovinciale werking Data & Analyse stelde de inhoud samen en verzamelde de data.



provincies.incijfers.be
je stad of gemeente in kaart

Leeswijzer

Wie op zoek is naar een kort en duidelijk overzicht van de belangrijkste cijfers van een gemeente of provincie, kan gebruik maken van dit kerncijfersrapport voor provincies en gemeenten. In thematische profielstaafgrafieken tonen we een selectie van indicatoren. Ze geven je zicht op waar jouw gemeente of provincie zich situeert ten opzichte van Vlaanderen of een andere gemeente/provincie.

Elke grafiek kan op dezelfde manier gelezen worden: de bol toont de waarde van **Kruisem**, terwijl het balkje de waarde weergeeft van het door jou gekozen referentiegebied, nl. **Oost-Vlaanderen**. Aan de hand van de kleur van de bol kan je aflezen of het gebied (veel) lager, gelijk of (veel) hoger dan het vergelijkingsgebied Oost-Vlaanderen scoort.

Meer achtergrondinformatie bij de indicatoren is terug te vinden via provincies.incijfers.be. Doorheen dit document staan links die doorverwijzen naar meer gedetailleerde info per thema.

Bij het openen van het rapport worden de meest recente gegevens uit de databank gehaald. Indien een waarde te klein is (onder de drempelwaarde), kan het voorkomen dat een bol niet wordt getoond.

Inhoudsopgave

Bevolking

Huishoudens

Arbeidsmarkt

Economie

Detailhandel

Onderwijs / Basisonderwijs

Onderwijs / Secundair onderwijs

Wonen

Klimaat

Landbouw

Criminaliteit

Verkeersveiligheid

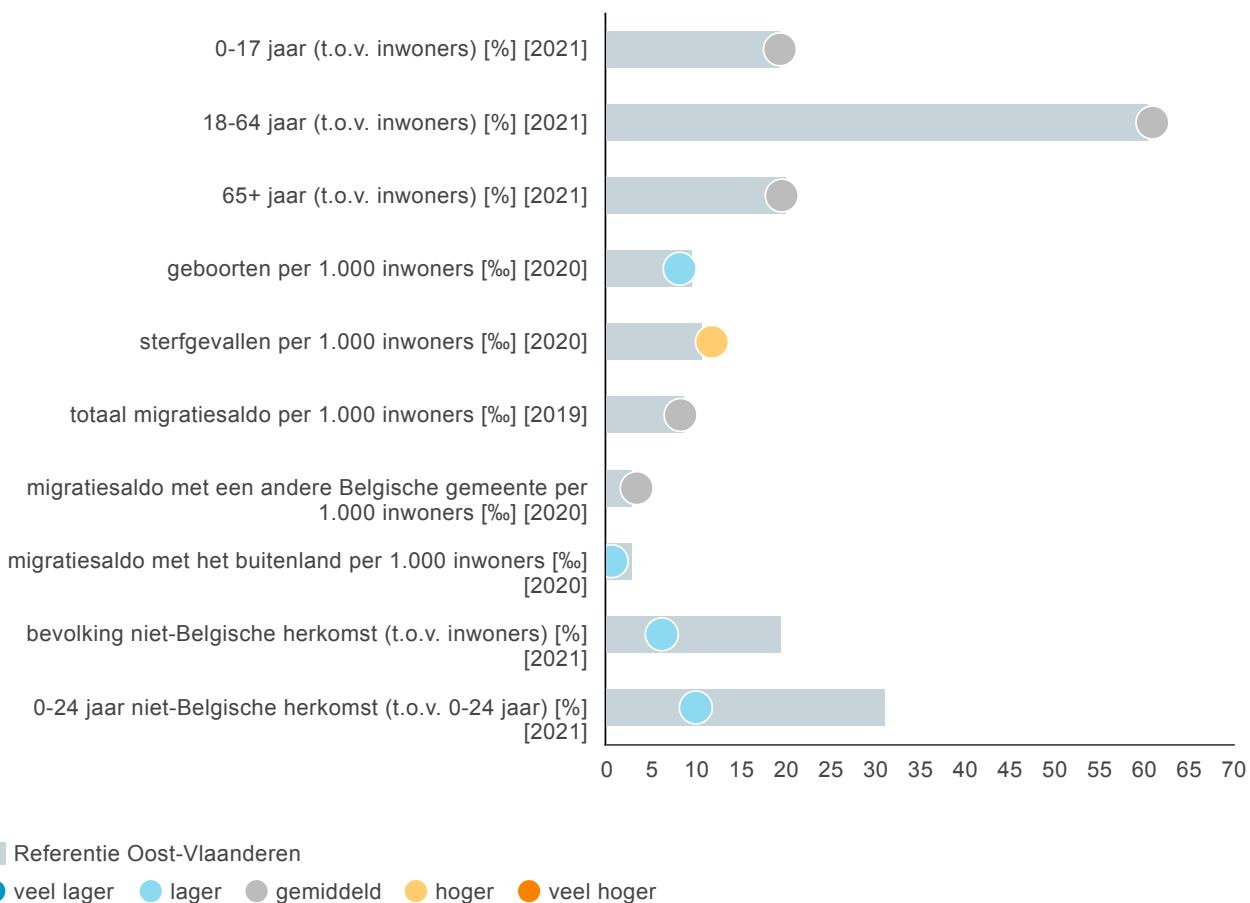
Armoede

Ouderenzorg

Kinderopvang

Lijst van afkortingen

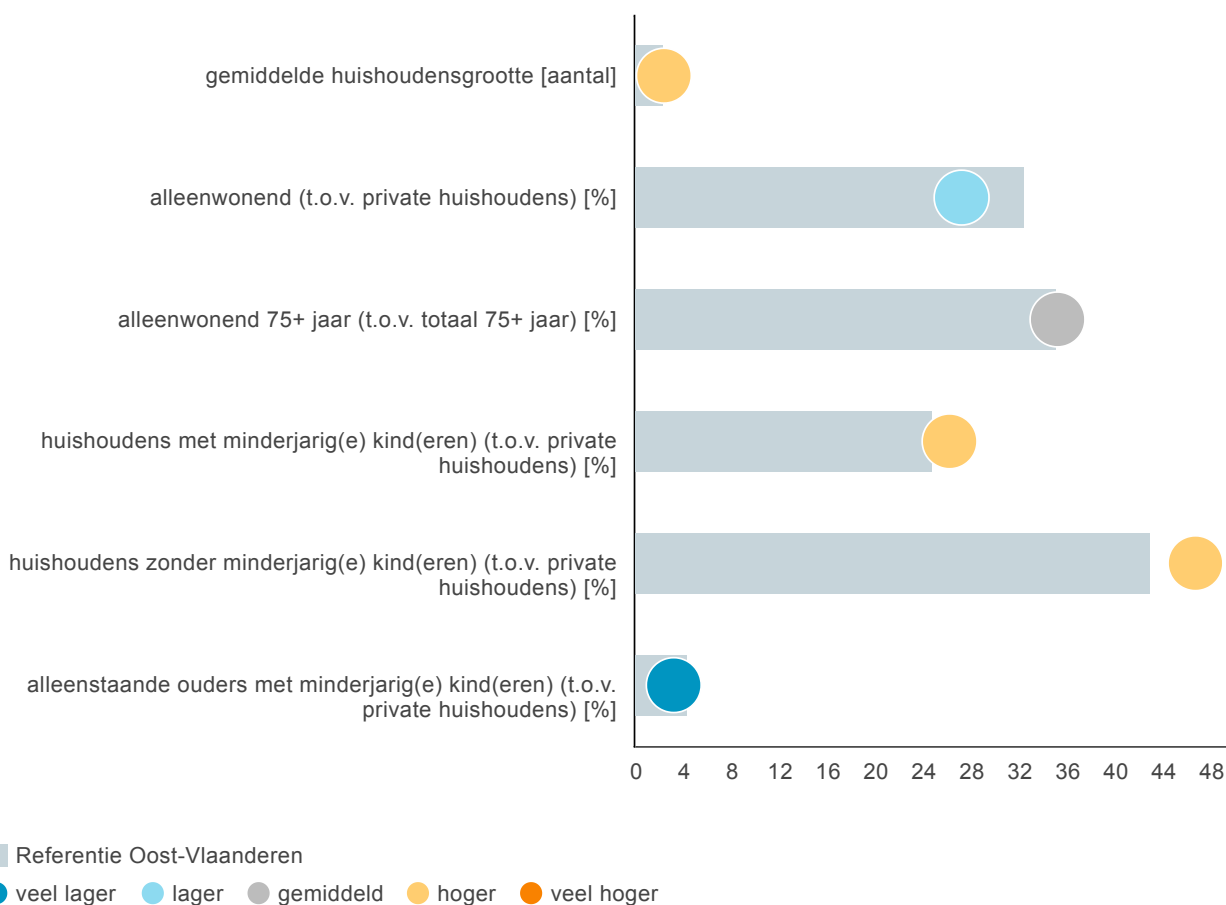
Bevolking



Bron: Rijksregister | provincies.incijfers.be

Een uitgebreid overzicht van bevolkingsgegevens voor Kruisem vindt u in [dit tabellenrapport](#). Het [Rapport bevolking en huishoudens](#) van Kruisem geeft meer duiding bij de cijfers. De bevolkingsgegevens zijn ook terug te vinden in [Rapport kerncijfers voor Eerstelijnszones](#). Voor een beperktere set indicatoren met een meer visuele voorstelling, verwijzen we naar het [Dashboard bevolking](#).

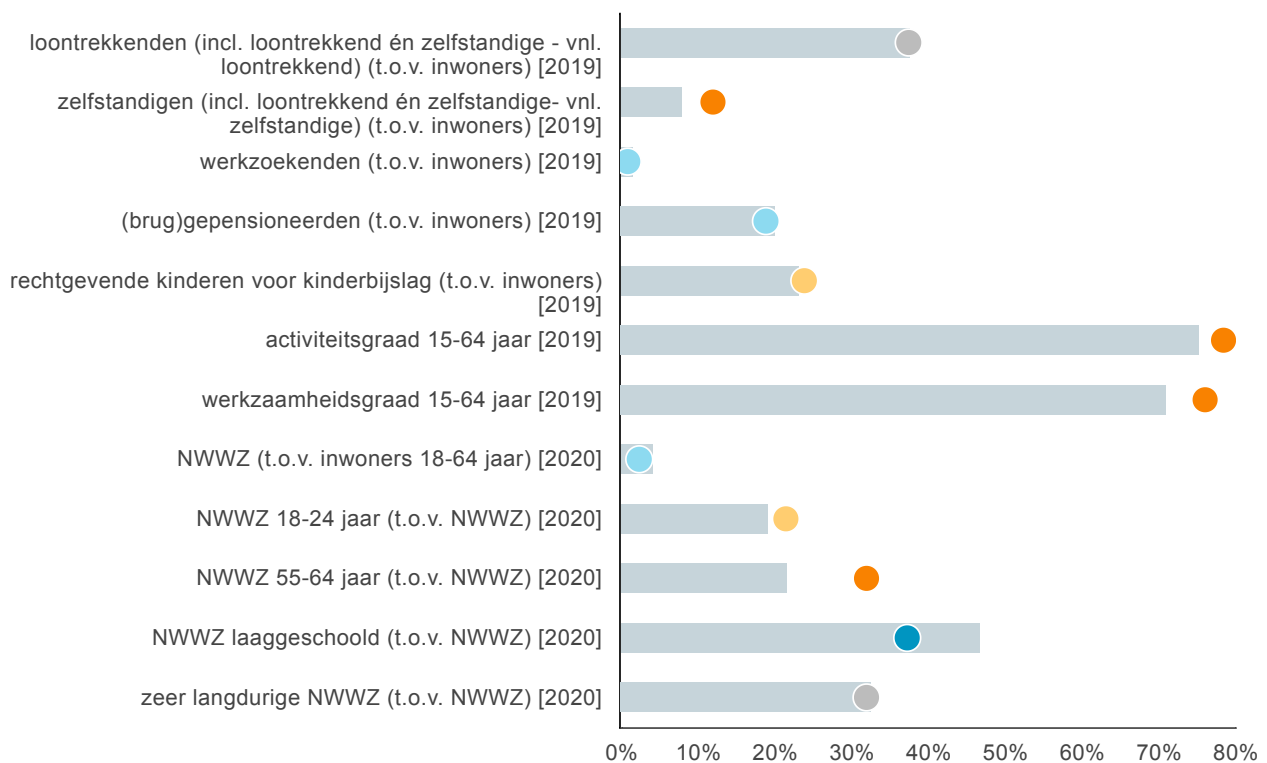
Huishoudens (2021)



Bron: Rijksregister | provincies.incijfers.be

Een uitgebreid overzicht van huishoudensgegevens van Kruisem vindt u in [dit tabellenrapport](#). Het [Rapport bevolking en huishoudens](#) van Kruisem geeft meer duiding bij de cijfers. De huishoudensgegevens zijn ook terug te vinden in [Rapport kerncijfers voor Eerstelijnszones](#). Voor een beperktere set indicatoren met een meer visuele voorstelling, verwijzen we naar het [Dashboard huishoudens](#).

Arbeidsmarkt

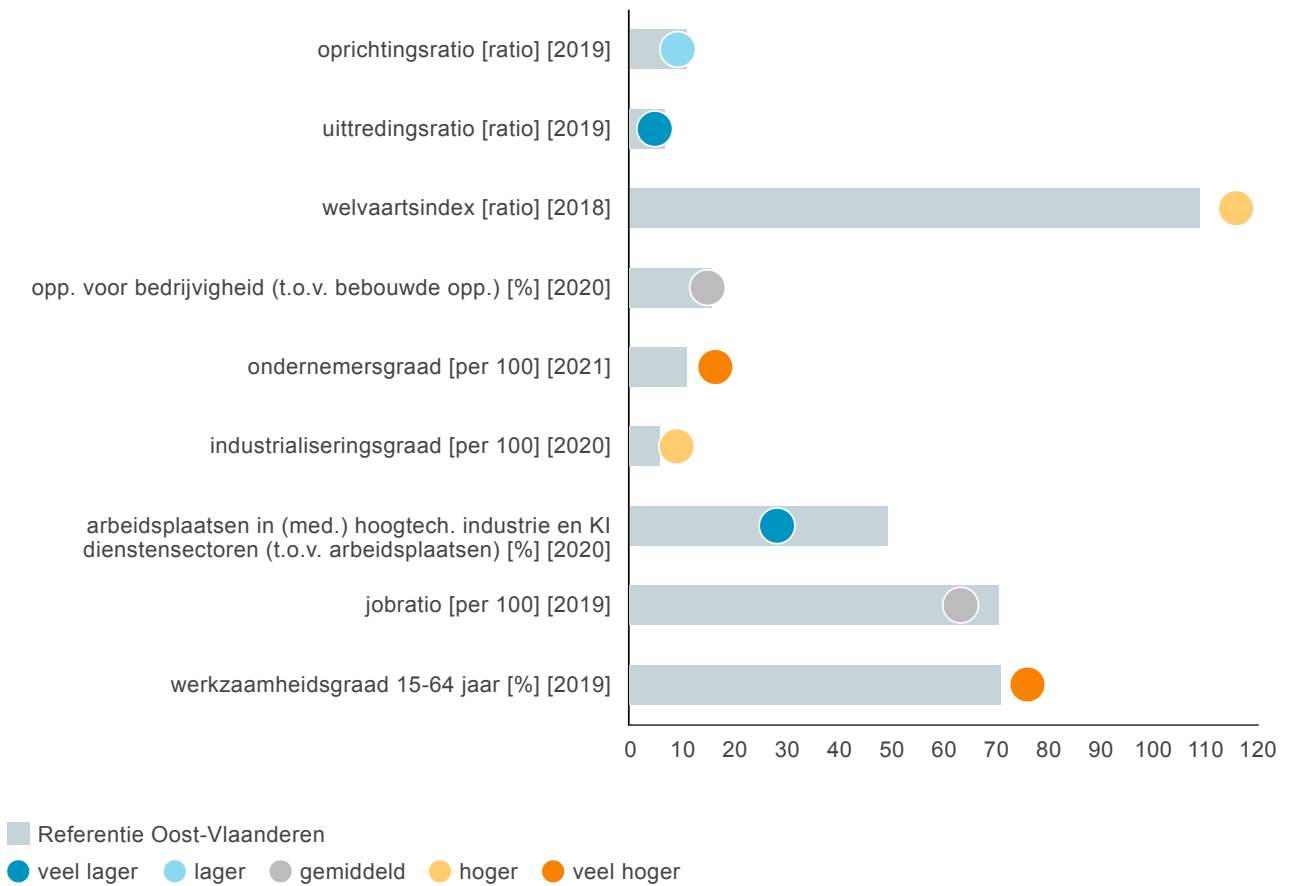


Referentie Oost-Vlaanderen
● veel lager ● lager ● gemiddeld ● hoger ● veel hoger

Bron: Datawarehouse arbeidsmarkt en sociale bescherming , KSZ | provincies.incijfers.be, Vlaamse Arbeidsrekening via Steunpunt Werk | provincies.incijfers.be, VDAB en Rijksregister provincies.incijfers.be

Voor een snel en visueel overzicht van meer indicatoren over dit thema, verwijzen we naar het [Dashboard werken](#).

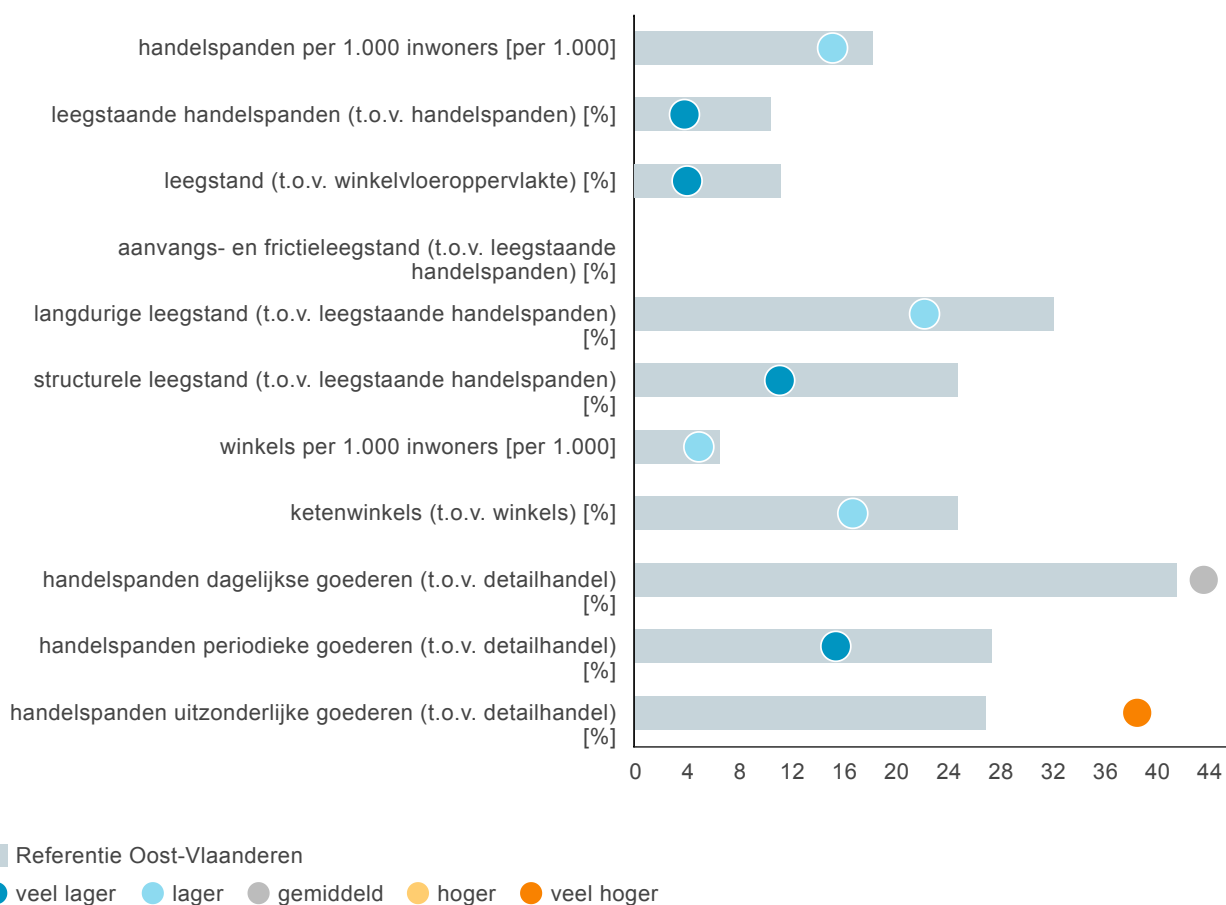
Economie



Bron: Statbel | provincies.incijfers.be, Statbel - Fiscale inkomens | provincies.incijfers.be, Rijksinstituut voor de Sociale Verzekeringen der Zelfstandigen | provincies.incijfers.be, RSZ en | provincies.incijfers.be, Vlaamse Arbeidsrekening via Steunpunt Werk | provincies.incijfers.be

Een volledig overzicht van economische indicatoren, zoals die door de Interprovinciale Werkgroep Economie gedefinieerd zijn, [vindt u in dit uitgebreide tabellenrapport](#). Voor een beperktere set indicatoren met een meer visuele voorstelling, verwijzen we naar het [Dashboard economie](#).

Detailhandel (2021)

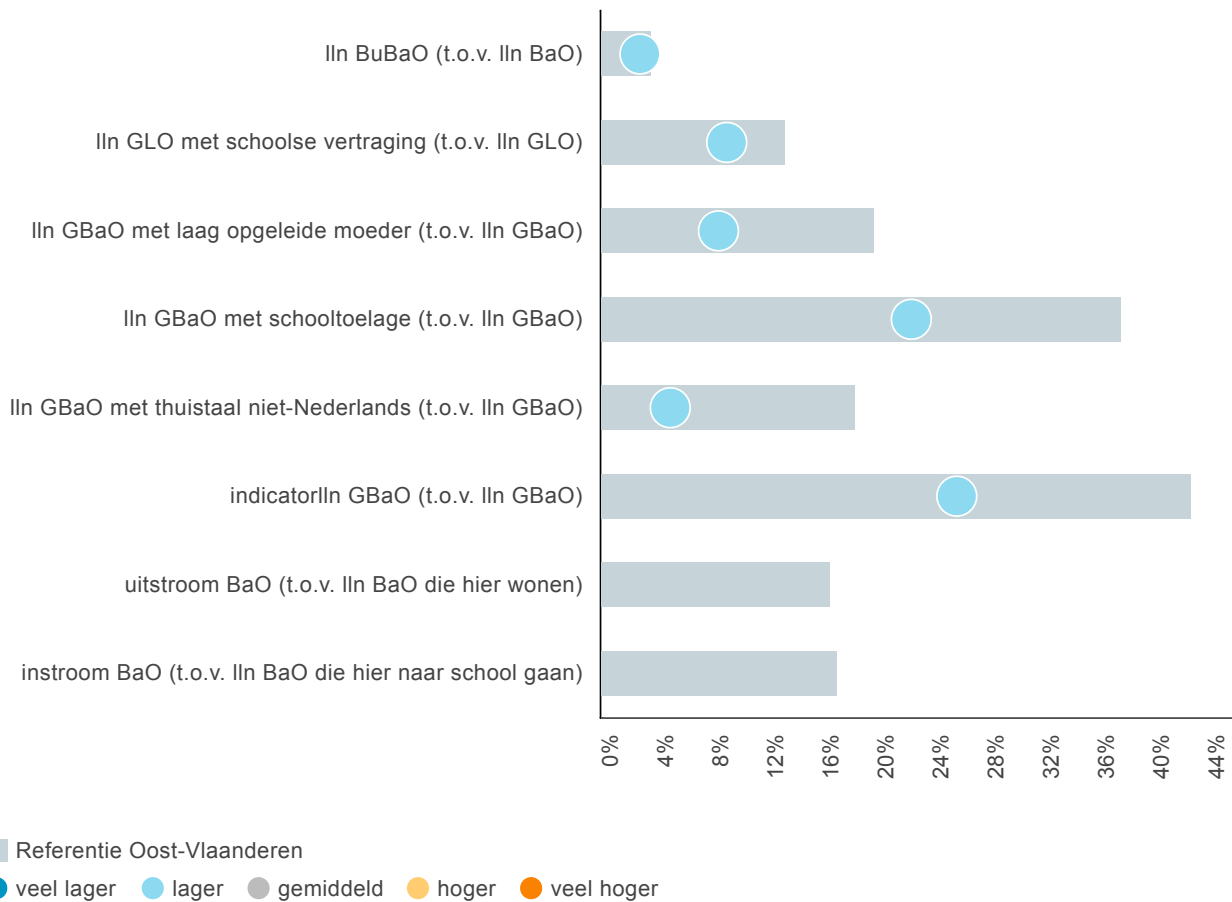


Bron: Locatus | provincies.incijfers.be

Voor een snel en visueel overzicht van meer indicatoren over dit thema, verwijzen we naar het [Dashboard detailhandel](#).

Voor een uitgebreidere selectie gegevens over dit thema, verwijzen we naar de [Feitenfiche detailhandel](#).

Onderwijs / Basisonderwijs (2020)

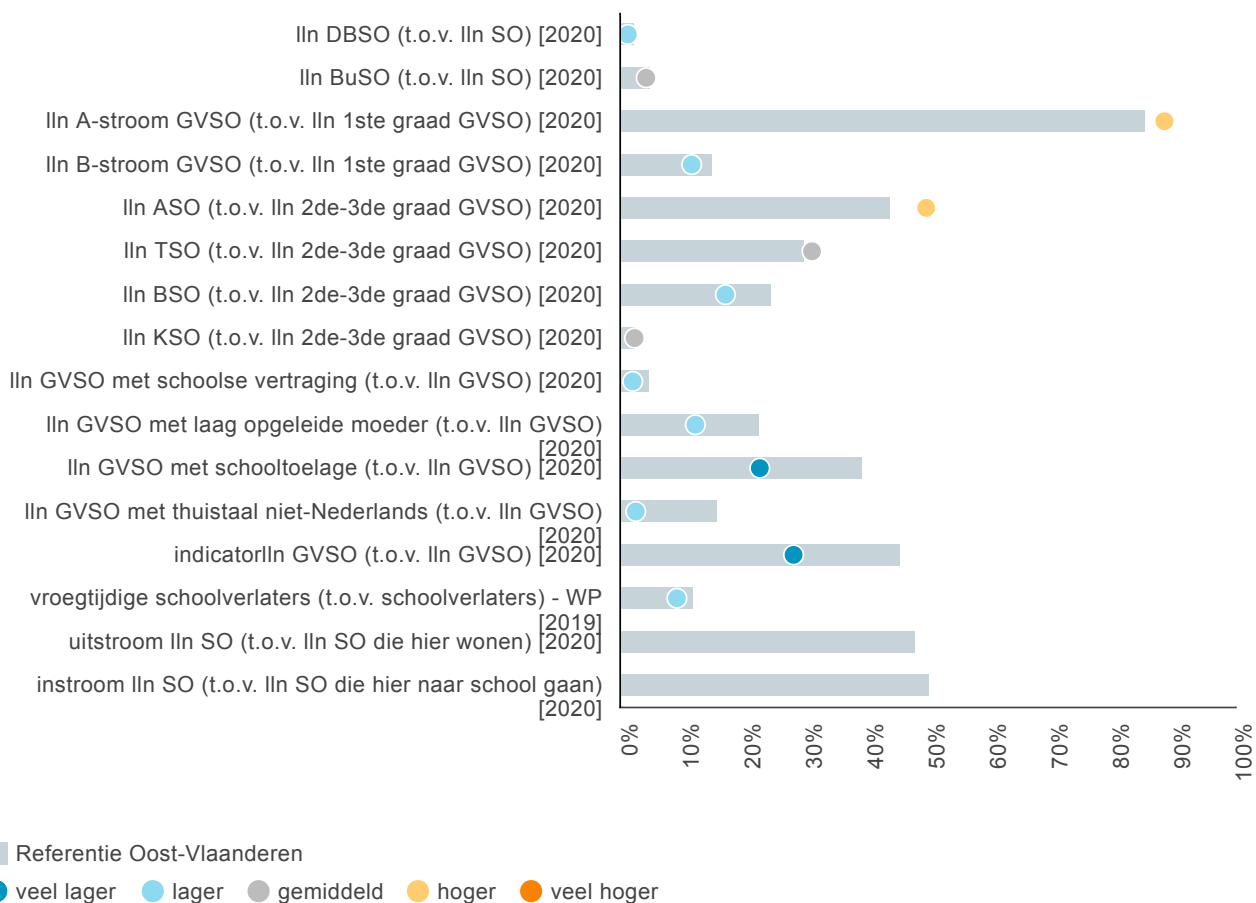


Bron: Departement Onderwijs en Vorming van de Vlaamse Gemeenschap | provincies.incijfers.be

Voor een snel en visueel overzicht van meer indicatoren over dit thema, verwijzen we naar het [Dashboard basisonderwijs](#).

Voor een uitgebreidere selectie gegevens over dit thema, verwijzen we naar het [Rapport onderwijs](#). De onderwijsgegevens zijn ook terug te vinden in [Rapport kerncijfers voor Eerstelijnszones](#).

Onderwijs / Secundair onderwijs

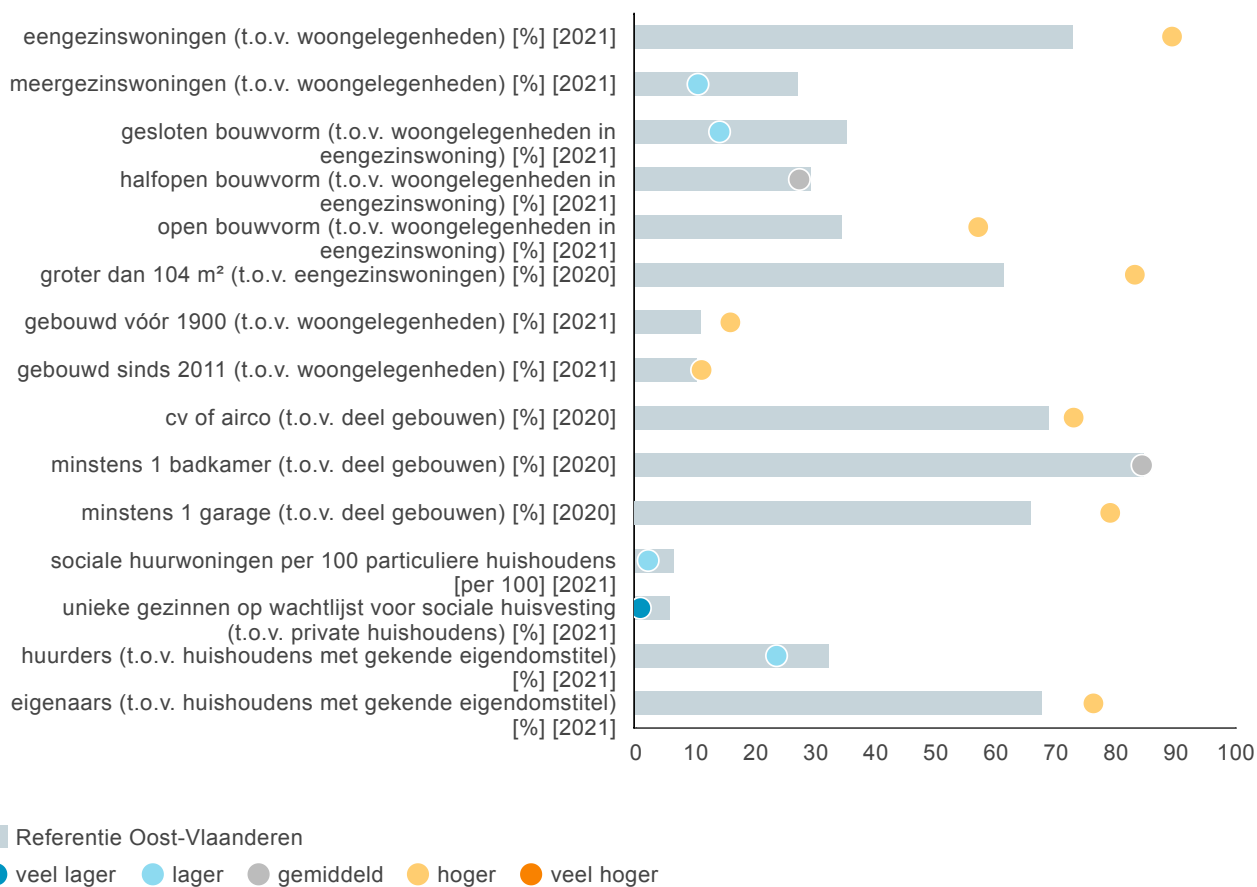


Bron: Departement Onderwijs en Vorming van de Vlaamse Gemeenschap | provincies.incijfers.be

Voor een snel en visueel overzicht van meer indicatoren over dit thema, verwijzen we naar het [Dashboard secundair onderwijs](#).

Voor een uitgebreidere selectie gegevens over dit thema, verwijzen we naar het [Rapport onderwijs](#). De onderwijsgegevens zijn ook terug te vinden in [Rapport kerncijfers voor Eerstelijnszones](#).

Wonen

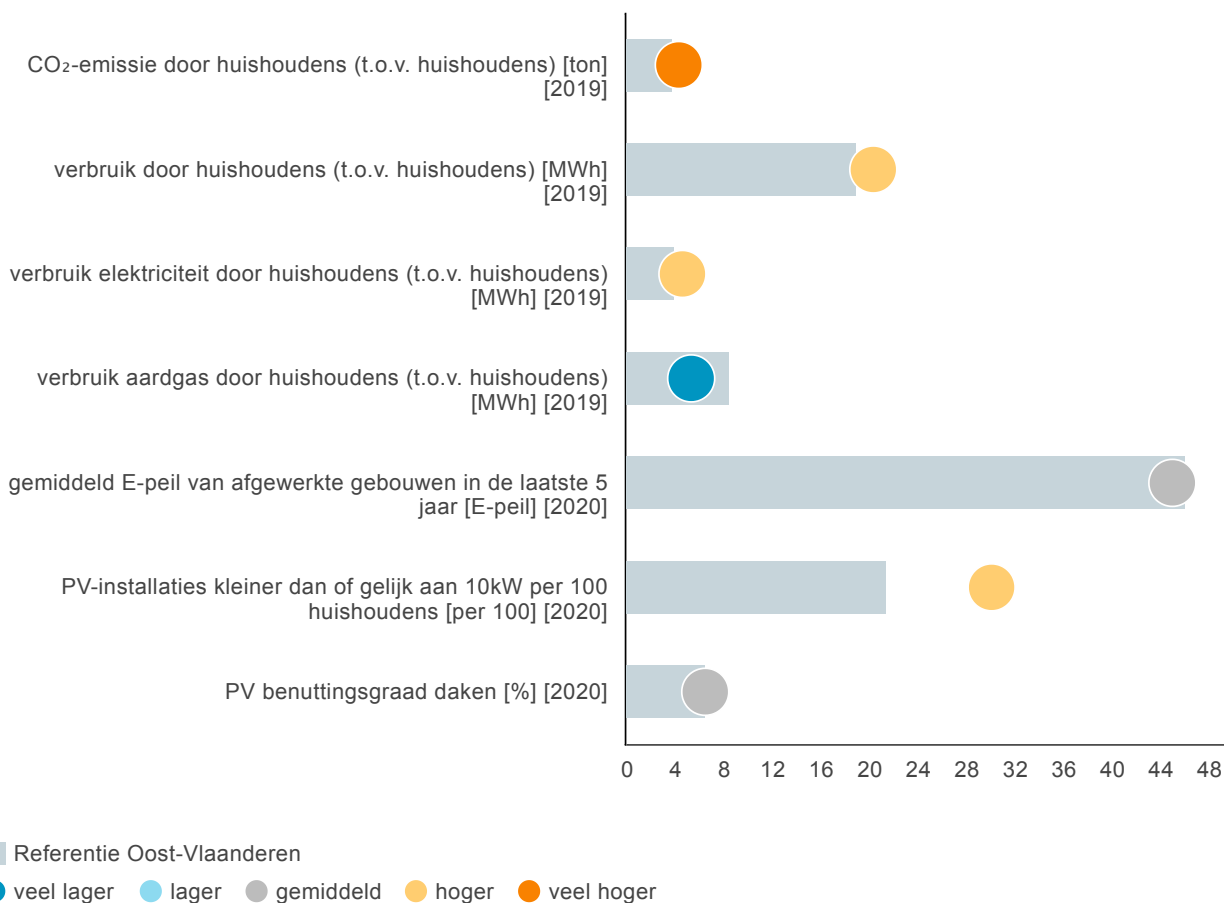


Bron: Kadaster en Rijksregister | provincies.incijfers.be, Algemene Administratie van de Patrimoniumdocumentatie (Kadaster) | provincies.incijfers.be, Vlaamse Maatschappij voor Sociale Wonen | provincies.incijfers.be

Voor een snel en visueel overzicht van meer indicatoren over dit thema, verwijzen we naar het [Dashboard wonen](#).

Voor een uitgebreidere selectie gegevens over dit thema, verwijzen we naar het [Rapport wonen](#). De woongegevens zijn ook terug te vinden in [Rapport kerncijfers voor Eerstelijnszones](#).

Klimaat

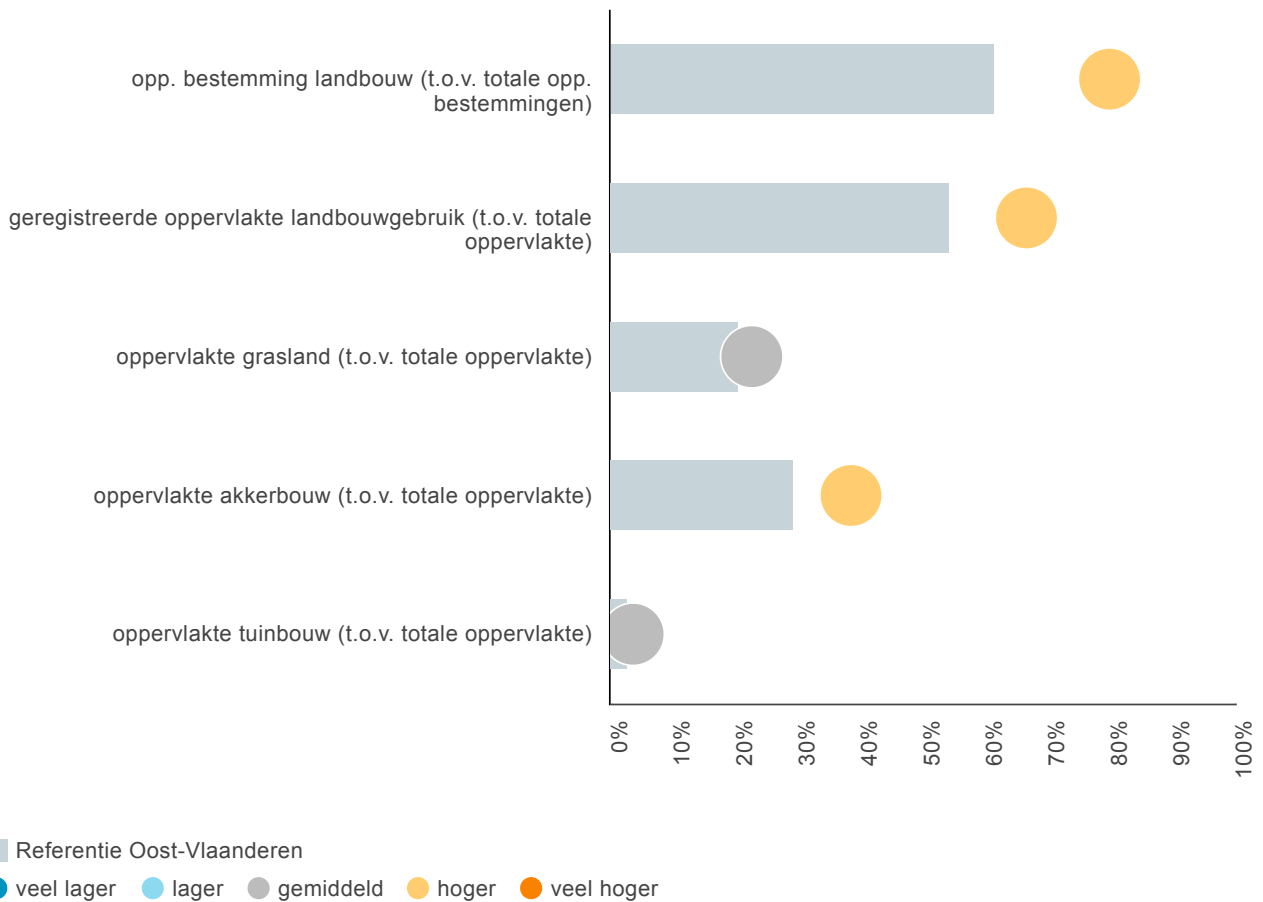


Bron: Vlaams Energie- en Klimaatagentschap (VEKA) | provincies.incijfers.be, Vlaams Energie- en Klimaatagentschap (VEKA) en Fluvius | provincies.incijfers.be

Een uitgebreid overzicht van klimaatgegevens van Kruisem vindt u in [dit tabellenrapport](#). Het [Rapport klimaat en energie](#) van Kruisem geeft meer duiding bij de cijfers.

Voor een beperktere set indicatoren met een meer visuele voorstelling, verwijzen we naar het [Dashboard klimaat](#).

Landbouw (2020)

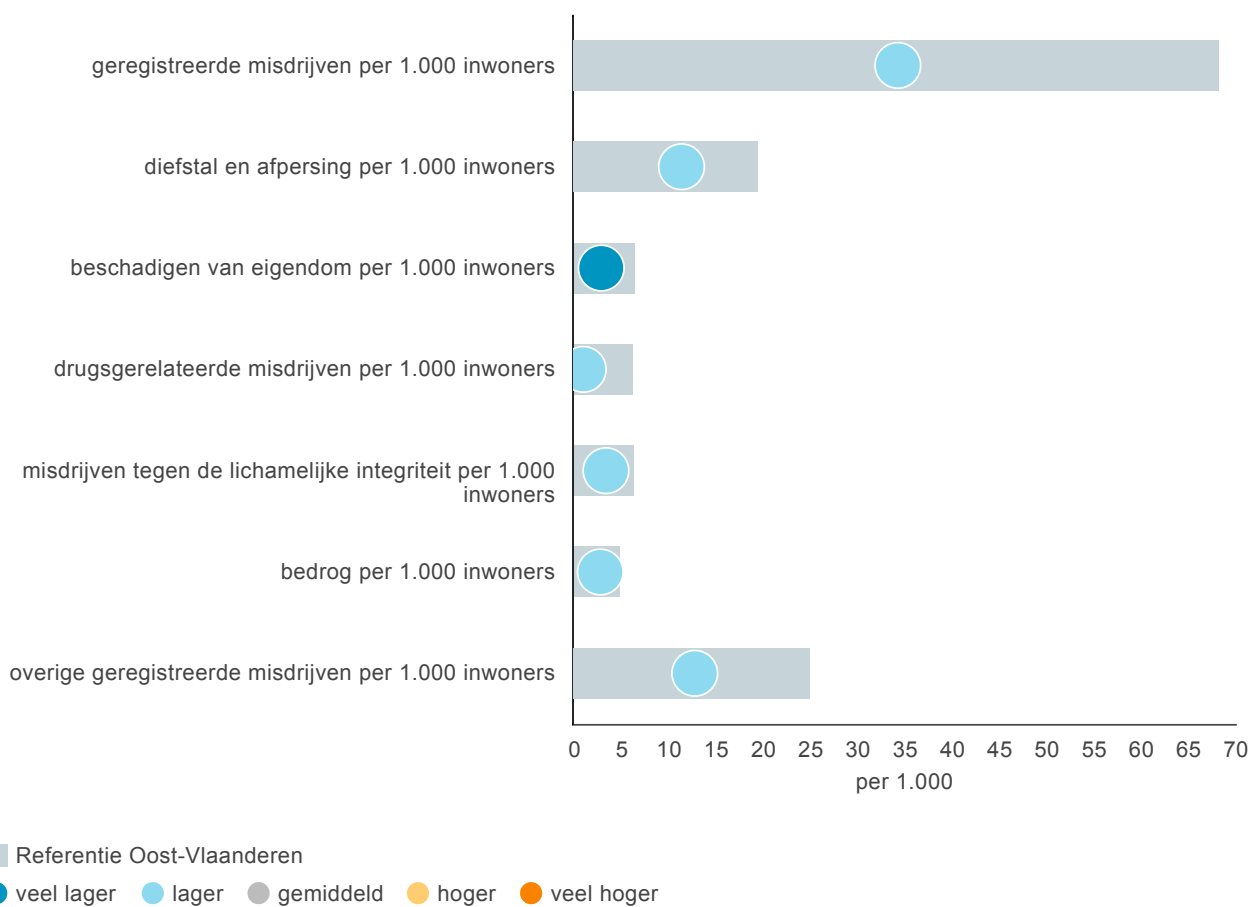


Bron: Ruimteboekhouding | provincies.incijfers.be, Dep. Landbouw en Visserij Landbouwgebruikspercelen | provincies.incijfers.be

Voor een meer visueel overzicht van deze indicatoren, verwijzen we naar het [Dashboard landbouw](#).

Voor een uitgebreidere selectie gegevens over dit thema, verwijzen we naar het [Rapport Landbouw](#).

Criminaliteit (2019)

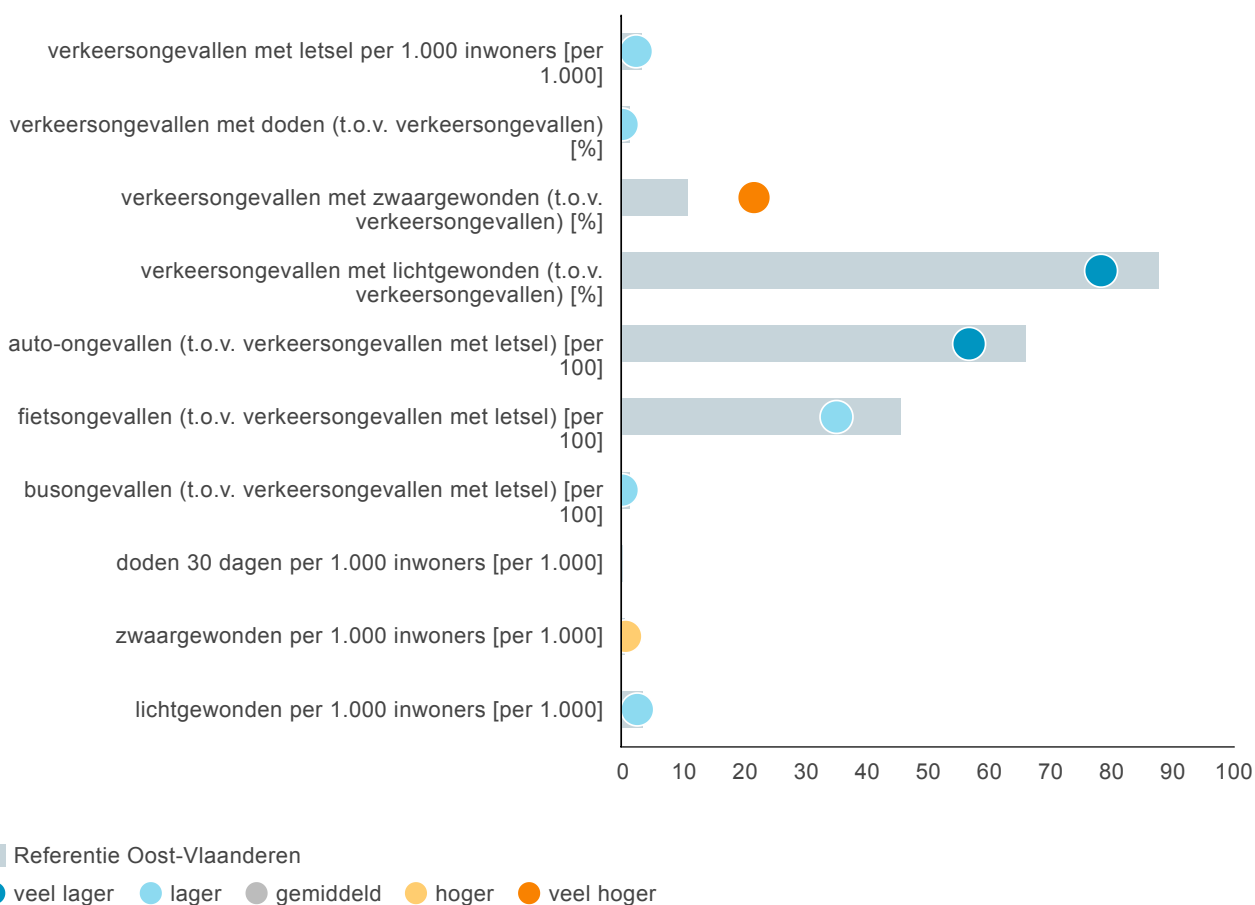


Bron: Criminaliteitsstatistieken Federale Politie | provincies.incijfers.be

Voor een snel en visueel overzicht van meer indicatoren over dit thema, verwijzen we naar het [Dashboard veiligheid](#).

Voor een uitgebreidere selectie gegevens over dit thema, verwijzen we naar het [Rapport veiligheid](#).

Verkeersveiligheid (2020)

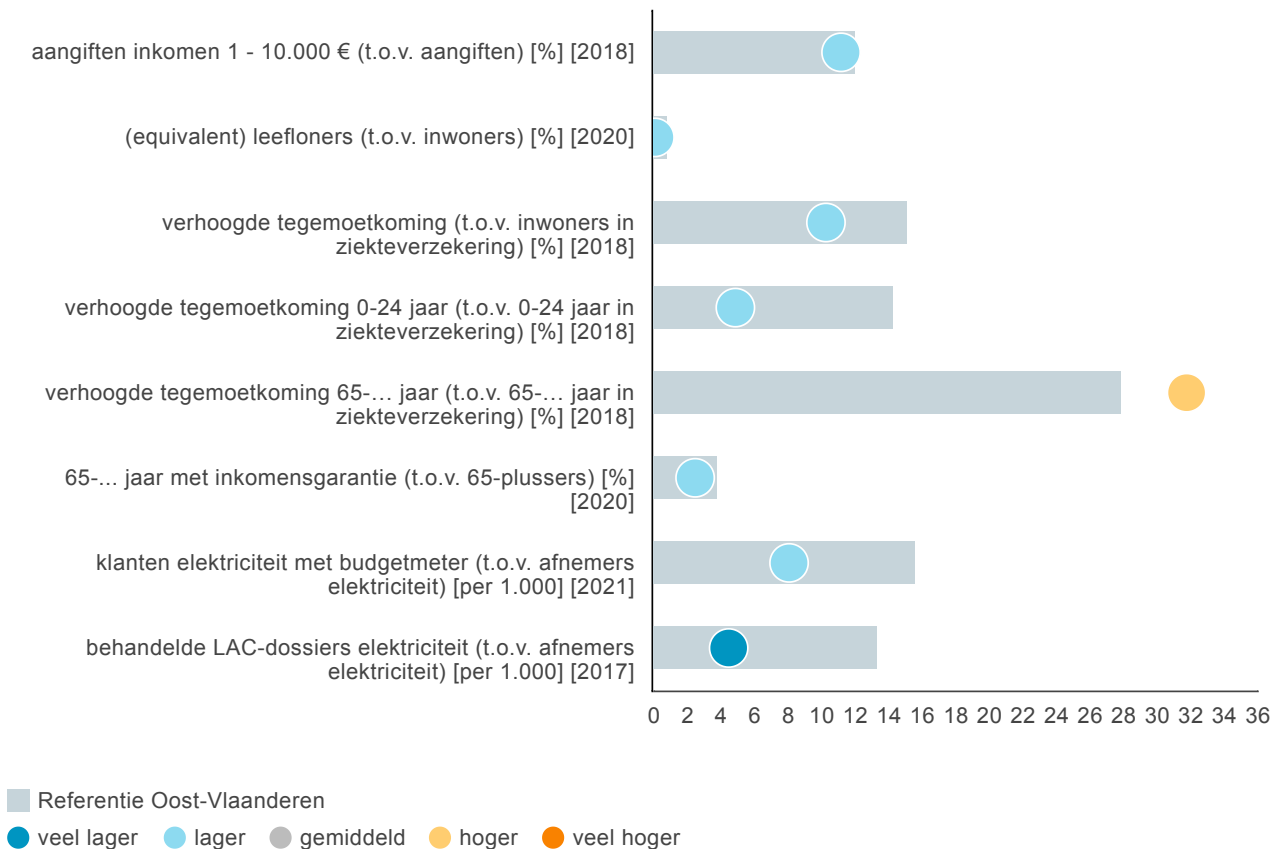


Bron: Statbel | provincies.incijfers.be, Verkeersstatistieken Federale Politie | provincies.incijfers.be

Voor een snel en visueel overzicht van meer indicatoren over dit thema, verwijzen we naar het [Dashboard veiligheid](#).

Voor een uitgebreidere selectie gegevens over dit thema, verwijzen we naar het [Rapport veiligheid](#).

Armoede

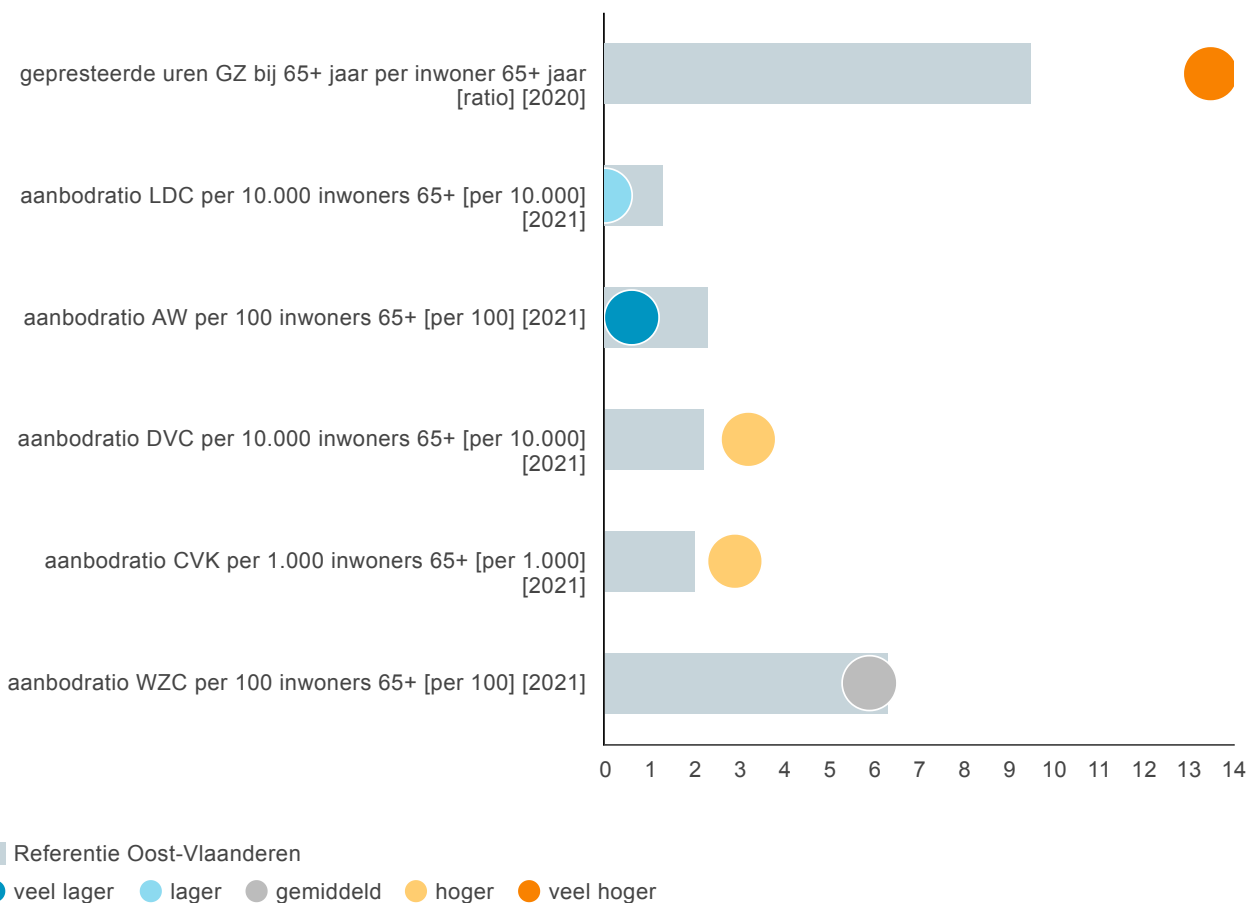


Bron: Statbel - Fiscale inkomens | provincies.incijfers.be, POD Maatschappelijke integratie | provincies.incijfers.be, InterMutualistisch Agentschap | provincies.incijfers.be, Federale Pensioendienst | provincies.incijfers.be, Vlaamse regulator van de elektriciteits- en gasmarkt (VREG) | provincies.incijfers.be, Vlaamse regulator van de elektriciteits- en gasmarkt (VREG)

Voor een snel en visueel overzicht van meer indicatoren over dit thema, verwijzen we naar het [Dashboard armoede](#).

Voor een uitgebreidere selectie gegevens over dit thema, verwijzen we naar het [Rapport armoede](#). De armoedegegevens zijn ook terug te vinden in [Rapport kerncijfers voor Eerstelijnszones](#).

Ouderenzorg

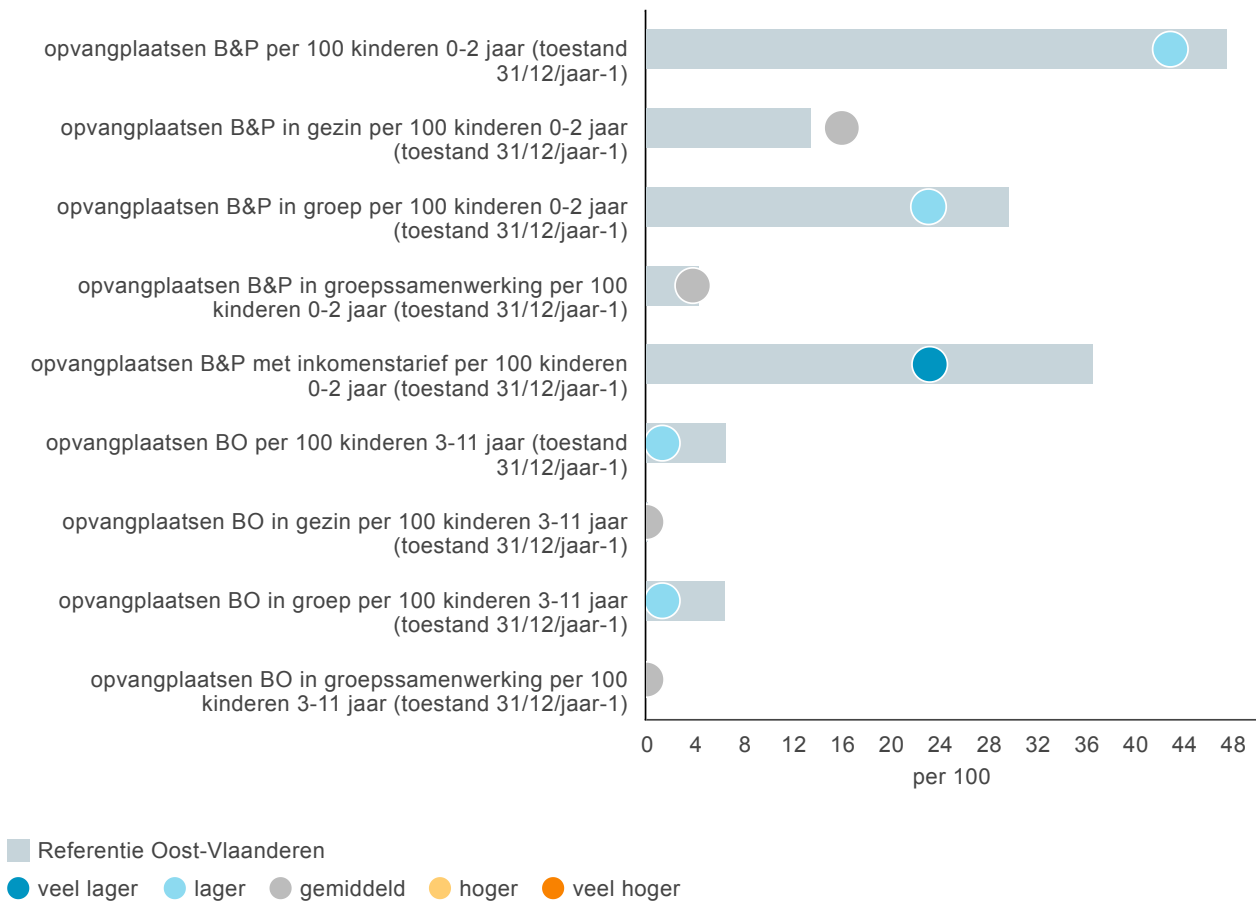


Bron: Agentschap Zorg en Gezondheid - Vesta systeem van elektronische gegevensuitwisseling, Agentschap Zorg en Gezondheid | provincies.incijfers.be

Voor een snel en visueel overzicht van meer indicatoren over dit thema, verwijzen we naar het [Dashboard zorgaanbod](#).

Voor een uitgebreidere selectie gegevens over dit thema, verwijzen we naar het [Rapport ouderenzorg](#). Zie ook het [Rapport kerncijfers voor buurtgerichte zorg](#) voor een omgevingsanalyse op maat van Kruisem. De ouderenzorggegevens zijn ook terug te vinden in [Rapport kerncijfers voor Eerstelijnszones](#).

Kinderopvang (2020)



Bron: Kind en Gezin | provincies.incijfers.be

Voor een snel en visueel overzicht van meer indicatoren over dit thema, verwijzen we naar het [Dashboard zorgaanbod](#).

Zie ook het [Rapport kerncijfers voor buurtgerichte zorg](#) voor een omgevingsanalyse op maat van Kruisem. De ouderenzorggegevens zijn ook terug te vinden in [Rapport kerncijfers voor Eerstelijnszones](#).

OPGELET: op provincies.incijfers.be worden gegevens van rond de jaarwissel steeds op het meest recente jaar gezet. Zowel momentopnames van 31/12/2019 als van 1/1/2020 worden weergegeven als **"2020"**. Op andere plaatsen waar je de gegevens van Kind & Gezin kunt aantreffen, zal dit meestal weergegeven worden als **2019**.

Lijst van afkortingen

NWWZ: niet-werkende werkzoekenden
(med.) hoogtech.: (medium) hoogtechnologische
KI: kennisintensieve
Iln: leerlingen
ASO: algemeen secundair onderwijs
BSO: beroepssecundair onderwijs
BuBaO: buitengewoon basisonderwijs
BuSO: buitengewoon secundair onderwijs
BaO: basisonderwijs
DBSO: deeltijds beroepssecundair onderwijs
GLO: gewoon lager onderwijs
GBaO: gewoon basisonderwijs
GVSO: gewoon voltijds secundair onderwijs
KSO: kunstsecundair onderwijs
SO: secundair onderwijs
TSO: technisch secundair onderwijs
PV: fotovoltaïsche (zonnepanelen) GZ: gezinszorg
LDC: lokale dienstencentra
AW: assistentiewoningen
DVC: dagverzorgingscentra
CVK: centra voor kortverblijf
WZC: woonzorgcentra
B&P: baby's en peuters
BO: buitenschoolse kinderopvang

